

14. OŚWIĘCIM I OKOLICE



W Jawiszowicach zaczyna się małopolski odcinek Wiślanej Trasy Rowerowej. Kierując się na zachód dotrzemy na Śląsk, a na wschód – do Krakowa i dalej, aż do granicy z województwem świętokrzyskim. Do Oświęcimia lub Jawiszowic można dojechać pociągiem z Krakowa lub Katowic (rozkład-pkp.pl). Odcinek WTR prezentowany na mapie charakteryzuje się niewielkimi przewyższeniami, prowadzi drogami częściowo odseparowanymi od ruchu samochodowego, a częściowo publicznymi o niskim natężeniu ruchu (krótki odcinek szutrowy przez stawy w Brzeszczach).

Warto zobaczyć:

- » Stawy w Brzeszczach – obszar Natura 2000 specjalnej ochrony rzadkich gatunków ptaków, np.: ślepowronów, podgorzatek, hełmiatek czy rybitw białowąsych
- » Starówkę w Oświęcimiu (oswiecim.pl)
- » Zamek Piastowski w Oświęcimiu z przetomu XIII i XIV w. (muzeum-zamek.pl)
- » Miejsce Pamięci i Muzeum Auschwitz – Birkenau (www.auschwitz.org)

Miejsca odpoczynku na trasie (MOR):

- » Brzeszcze, Oświęcim, Gromiec

Szlaki rowerowe:

- » Brzeszcze na rowerze – łatwy szlak o nawierzchni szutrowej i długości około 15 kilometrów, przebiega przez obszary objęte ochroną przyrody. Szlak zaczyna się w Brzeszczach, a kończy w Skidzinu.



Archiwum UMWM

Ciekawostka:

Miasto Oświęcim posiada unikatową kolekcję monumentalnych malowideł na budynkach zlokalizowanych w różnych częściach miasta. Większość z nich swoją tematyką nawiązuje do propagowania pokoju, przełamywania barier i stereotypów kulturowych, a także przekazywania ducha tolerancji.

Wskazówki:

Warto zaopatrzyć się we własny prowiant, gdyż odcinek w większości przebiega w oddaleniu od obszarów zabudowanych, tylko Oświęcim dysponuje dużą bazą gastronomiczną i noclegową.

Informacja Turystyczna:

Centrum Informacji Turystycznej (CIT) w Oświęcimiu, ul. Więźniów Oświęcimia 55, 32-600 Oświęcim
(na terenie Centrum Obsługi Odwiedzających Muzeum Auschwitz- Birkenau)
it.oswiecim@msit.malopolska.pl
www.it.oswiecim.pl

Mapy:

- » mapy w wersjach elektronicznych i do wydruku;
- » ślad gpx trasy uwzględniający propozycję objazdów aktualnie budowanych/remontowanych fragmentów;

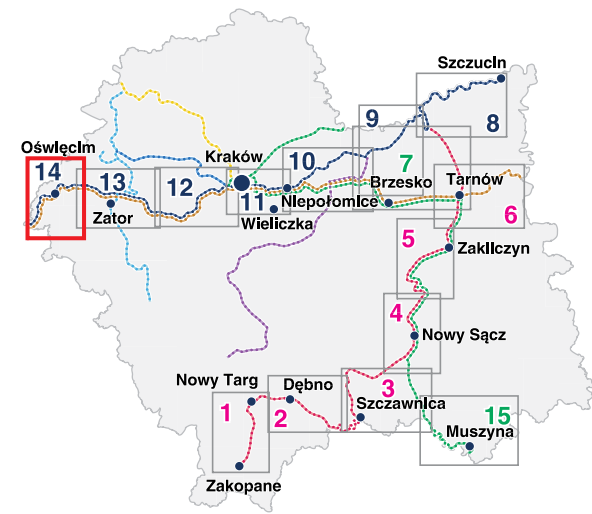
Do pobrania ze strony internetowej:

narowery.visitmalopolska.pl/mapy

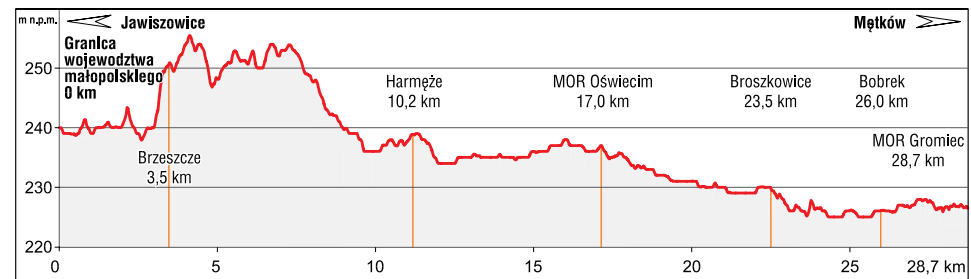
Uwagi dotyczące uszkodzeń infrastruktury rowerowej na trasach VeloMałopolska zgłoś mailowo na adres: narowery@umwm.malopolska.pl



Archiwum UMWM



- Sieć Istniejących i planowanych tras VeloMałopolska
- Wiśłana Trasa Rowerowa
 - VeloDunajec
 - VeloMetropolis
 - VeloNatura
 - VeloRaba
 - VeloPrądnik
 - VeloRudawa
 - VeloSkawa



VeloMałopolska to sieć tras o europejskim standardzie przecinających całą Małopolskę. Jedną z nich jest **Wiśłana Trasa Rowerowa** (WTR), która jednocześnie jest trasą krajową oraz łączy się z międzynarodowymi trasami **EuroVelo4** (VeloMetropolis na terenie regionu) oraz **EuroVelo11** (VeloNatura). Wyróżnikiem WTR jest niewielkie nachylenie terenu oraz oddalenie od obszarów miejskich. Przy wszystkich trasach VeloMałopolska znajdują się **Miejsca Obsługi Rowerzystów (MOR)** wyposażone m.in. w mapy okolicy, wiaty,

w których można schronić się na wypadek deszczu, narzędzia serwisowe, grille czy WC. **Miejsca Przyjazne Rowerzystom (MPR)** to dopełnienie oferty regionu w zakresie turystyki rowerowej. Są to obiekty noclegowe, punkty gastronomiczne, atrakcje turystyczne oraz inne obiekty usługowe przystosowane do potrzeb rowerzystów. Miejsca, w których można bezpiecznie przechować rower wraz z bagażem, skorzystać z narzędzi do podstawowych napraw oraz uzyskać informacje, przydatne w planowaniu dalszej podróży.

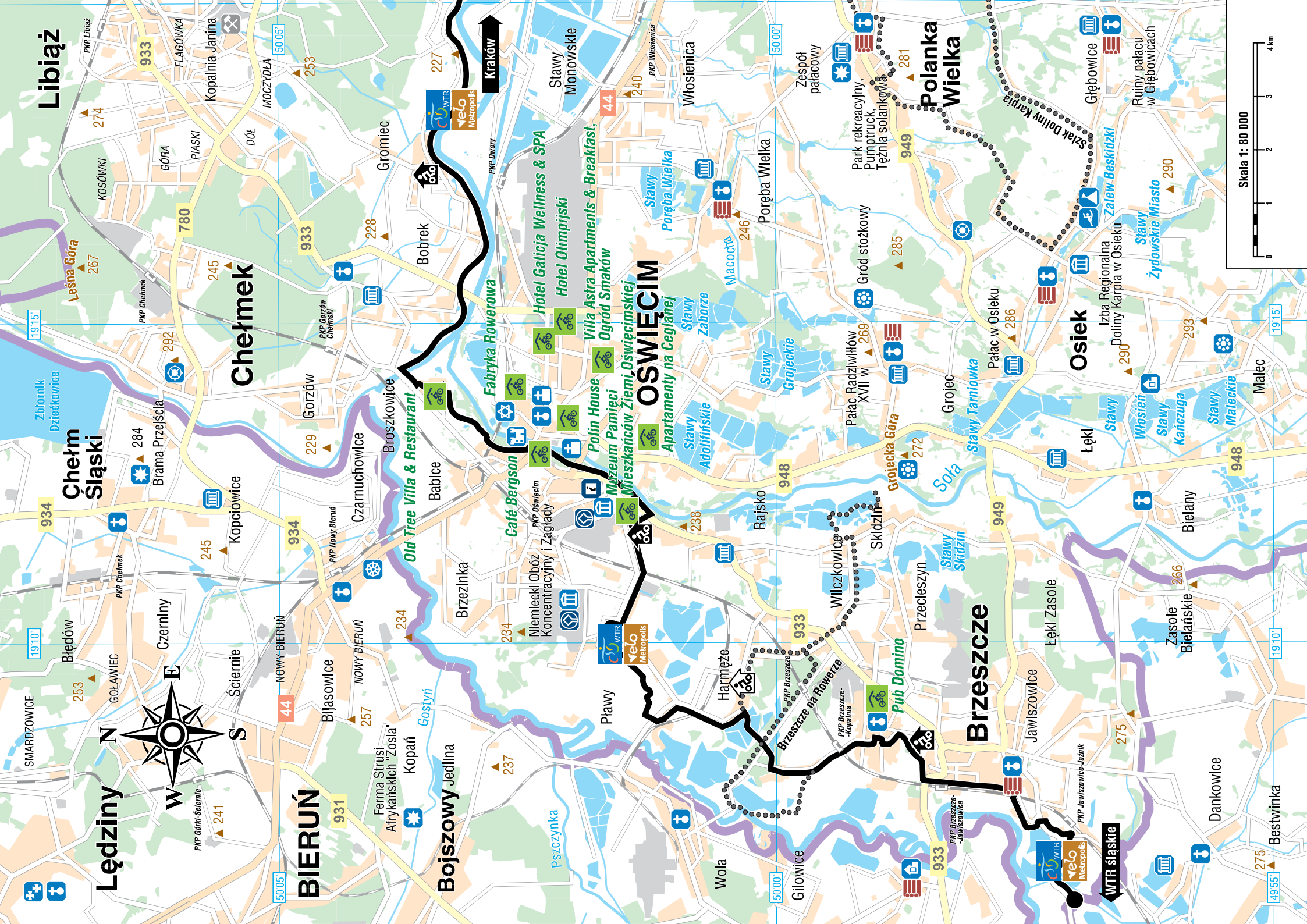


- **veło** — VeloMałopolska
- — — VeloMałopolska planowany przebieg
- inny szlak rowerowy, stromy podjazd
- 🏠 🛖 miejsce obsługi rowerzysty, wiaty
- 🚲 miejsce przyjazne rowerzystom

- 🏰 zamek, ruina zamku, pałac
- 🏡 inny zabytek (dwór), skansen, grodzisko
- ⛪ kościół, cerkiew, klasztor, synagoga
- 🏰 cmentarz wojenny, muzeum, punkt widokowy
- 🏰 obiekt na Szlaku Architektury Drewnianej

- 🏰 zabytek techniki, fort, inna atrakcja turystyczna
- 🏊 prom, ośrodek sportów wodnych, prom
- 🏂 terma, ośrodek jeździecki, ośrodek narciarski
- 🏠 schronisko górskie, pole biwakowe
- 🏰 Informacja turystyczna, obiekt UNESCO

- 📍 540 skała, jaskinia, przełęcz, szczyt
- 🌿 atrakcja przyrodnicza, rezerwat przyrody
- 🌿 granica: parku narodowego, krajobrazowego, województwa małopolskiego
- 🛣️ autostrada, droga: krajowa, wojewódzka, inna droga
- 🚆 linia kolejowa, stacja kolejowa



Libiąż

Cherm Słaski

Lędziny

Chermek

BIERUŃ

Bojszowy Jedlina

OSWIĘCIM

Brzeszcze

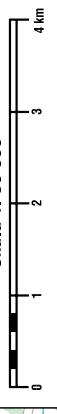
WTR

Osiek

Polanka Wielka



Skala 1: 80 000



Old Tree Villa & Restaurant

Fabryka Rowerowa
Hotel Galicia Wellness & SPA
Hotel Olimpijski

Polin House
Villa Astra Apartments & Breakfast,
Ogród Smaków

Muzeum Pamięci
Mieszkańców Ziemi Oświęcimskiej
Apartamenty na Ceglanej

Pub Domino

Skal Dolny Karpa
Zalew-Beskidzki

Stawy Żydowskie Miasto

Bestwinka

Kopania Janina
KOSÓWKI
GÓRA
PIASKI
DÓŁ
MOCZYDŁA

933
780
933
228
229

274
267
245
292

227
44
240
246

228
229
234
237

238
234
237
237

246
246
272
272

281
285
269
269

286
286
290
293

293
293
293
293

293
293
293
293

293
293
293
293

1915

934

1910

5005

5005

934

1910

5000

5000

948

1910

5000

5000

949

1910

5000

5000

948

1910

5000

5000

949

1910

5000

5000

948

1910

5000

5000

949

1910

5000

5000

948

1910

5000

5000

949

1910

5000

5000

948

1910

5000

5000

949

1910

5000

5000

948

1910

5000

5000

949

1910

5000

5000

948

1910

5000

5000

949

1910

5000

5000

948

1910

5000

5000

949

1910

5000

5000

948

1910

5000

5000

949

1910

5000

5000

948

1910

5000

5000

949

1910

5000

5000

948

1910

5000

5000

949

1910

5000

5000

948

1910

5000

5000

949

1910

5000

5000

948

1910

5000

5000

949

1910

5000

5000

948

1910

5000

5000

949

1910

5000

5000

948

1910

5000

5000

949

1910

5000

5000

948

1910

5000

5000

949

1910

5000

5000

948

1910

5000

5000

949

1910

5000

5000

948

1910

5000

5000

949

1910

5000

5000

948

1910

5000

5000

949

1910

5000

5000

948

1910

5000

5000

949

1910

5000

5000

948

1910

5000

5000

949

1910

5000

5000

948

1910

5000

5000

949

1910

5000

5000

948

1910

5000

5000

949

1910

5000

5000

948

1910

5000