

9. MIĘDZY UŚCIEM SOLNYM A UJŚCIEM JEZUICKIM

W Uściu Solnym Wiślana Trasa Rowerowa łączy się z VeloRaba – a VeloRaba przy kładce w Mikuszowicach łączy się z VeloNatura/VeloMetropolis. Kierując się na wschód w stronę Szczucina docieramy do Wietrzychovic, gdzie Wiślana Trasa Rowerowa łączy się z VeloDunajec (dojazd do Tarnowa, Nowego Sącza i dalej aż do Zakopanego). Do VeloDunajec można też dojechać trasą VeloNatura/VeloMetropolis, kierując się na wschód w stronę Tarnowa. Odcinek WTR prezentowany na mapie charakteryzuje się niewielkimi przewyższeniami, prowadzi drogami w większości odseparowanymi od ruchu samochodowego.

Warto zobaczyć:

- » Dzięki nieregulowanym brzegom rzek i rolniczemu charakterowi okolicy to doskonały teren dla bocianów białych. Miejscowość Niedzieliska zwana jest także „bocianią wioską”.
- » Uście Solne było dawniej jednym z głównych ośrodków tranzytowych bocheńskiej soli. Od połowy XIII wieku sptawiano tu Wiślą beczki z solą do Sandomierza, Płocka, a nawet Gdańska.

Miejsca odpoczynku na trasie (MOR):

- » WTR – Kopacze Wielkie, Ujście Jezuckie
- » VeloNatura/VeloMetropolis – Bogucice



Archiwum UMWM

Szlaki rowerowe:

- » Bursztynowy Szlak Greenways – szlak kilkunrotnie przecina trasy VeloMałopolska (www.greenways.org.pl)
- » Sal de Bohegna – jest łącznikiem szlaku Salina Cracoviensis poprowadzonym na północ od Bochni do Uścia Solnego, wzdłuż rzeki Raby, którą dawniej sptawiano sól do Wisły.

Wskazówki:

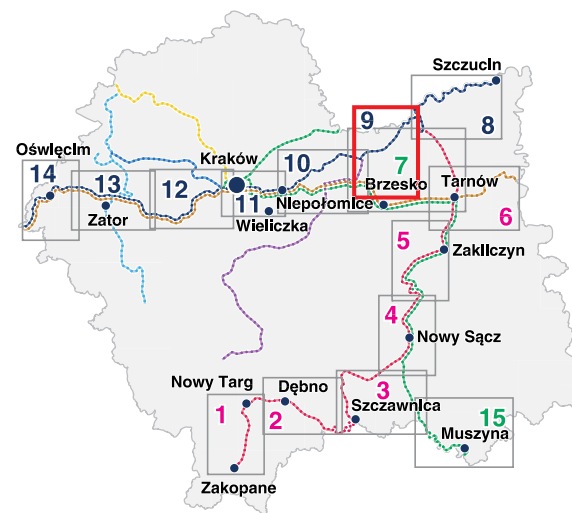
Warto zaopatrzyć się we własny prowiant, gdyż odcinek w większości przebiega w oddaleniu od obszarów miejskich. Na odcinkach poprowadzonych po wałach rzeki Raby (VeloRaba: Uście Solne-Mikuszowice oraz VeloMetropolis: Bogucice-Mikuszowice) trasy mają nawierzchnię szutrową. **Informacja turystyczna:** Bochnia Tourist Information, ul. Kazimierza Wielkiego 2, 32-700 Bochnia, it.bochnia@msit.malopolska.pl, www.bochnia.eu/turystyka

Mapy:

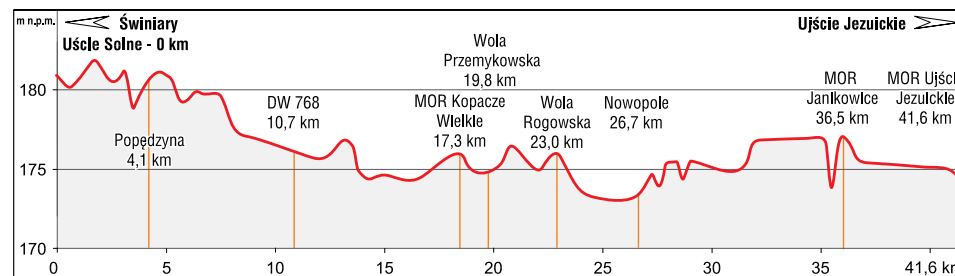
- » mapy w wersjach elektronicznych i do wydruku;
- » ślad gpx trasy uwzględniający propozycję objazdów aktualnie budowanych/remontowanych fragmentów;
- do pobrania ze strony internetowej: narowery.visitmalopolska.pl/mapy
- Uwagi dotyczące uszkodzeń infrastruktury rowerowej na trasach VeloMałopolska zgłoś mailowo na adres: narowery@umwm.malopolska.pl



Archiwum UMWM




- Sieć Istniejących i planowanych tras VeloMałopolska**
- Wiślana Trasa Rowerowa
 - VeloDunajec
 - VeloMetropolis
 - VeloNatura
 - VeloRaba
 - VeloPrądnik
 - VeloRudawa
 - VeloSkawa



VeloMałopolska to sieć tras o europejskim standardzie przecinających całą Małopolskę. Jedną z nich jest **Wiślana Trasa Rowerowa** (WTR), która jednocześnie jest trasą krajową oraz łączy się z międzynarodowymi trasami **EuroVelo4** (VeloMetropolis na terenie regionu) oraz **EuroVelo11** (VeloNatura). Wyróżnikiem WTR jest niewielkie nachylenie terenu oraz oddalenie od obszarów miejskich. Przy wszystkich trasach VeloMałopolska znajdują się **Miejsca Obsługi Rowerzystów (MOR)** wyposażone m.in. w mapy okolicy, wiaty,

w których można schronić się na wypadek deszczu, narzędzia serwisowe, grille czy WC. **Miejsca Przyjazne Rowerzystom (MPR)** to dopełnienie oferty regionu w zakresie turystyki rowerowej. Są to obiekty noclegowe, punkty gastronomiczne, atrakcje turystyczne oraz inne obiekty usługowe przystosowane do potrzeb rowerzystów. Miejsca, w których można bezpiecznie przechować rower wraz z bagażem, skorzystać z narzędzi do podstawowych napraw oraz uzyskać informacje, przydatne w planowaniu dalszej podróży.



- **veło** — VeloMałopolska
- — VeloMałopolska planowany przebieg
- inny szlak rowerowy, stromy podjazd
- 🏠 🏠 — miejsca obsługi rowerzysty, wiaty
- 🚲 — miejsce przyjazne rowerzystom

- 🏰 — zamek, ruina zamku, pałac
- 🏡 — inny zabytek (dwór), skansen, grodzisko
- ⛪ — kościół, cerkiew, klasztor, synagoga
- 🏰 — cmentarz wojenny, muzeum, punkt widokowy
- 🏰 — obiekt na Szlaku Architektury Drewnianej

- 🏰 — zabytek techniki, fort, inna atrakcja turystyczna
- 🏊 — prom, ośrodek sportów wodnych, prom
- 🏂 — terma, ośrodek jeździecki, ośrodek narciarski
- 🏠 — schronisko górskie, pole biwakowe
- 🏰 — Informacja turystyczna, obiekt UNESCO

- 🏔️ — skała, jaskinia, przełęcz, szczyt
- 🌳 — atrakcja przyrodnicza, rezerwat przyrody
- 🌳 — granica: parku narodowego, krajoznawczego, województwa małopolskiego
- 🛣️ — autostrada, droga: krajowa, wojewódzka, inna droga
- 🚆 — linia kolejowa, stacja kolejowa

Skala 1: 95 000

