

2 Rowerowym Szlakiem Kościuszkowskim

Koniusza → Łyszkowice → Koniusza → Piotrkowice Małe → Jazdowiczki → Gniazdowice → Rzędowice → Dalewice → Błogocice → Radziemice → Ibramowice → Kowary → Rzędowice → Chorążyce → Przesławice → **Koniusza**

Suma podjazdów: 485 m
Przewyższenie: 120 m
Drogi przez las: 1 km

Drogi asfaltowe: 30,9 km
Drogi utwardzone
i gruntowe: 1,1 km

Oznaczenie trasy w terenie:

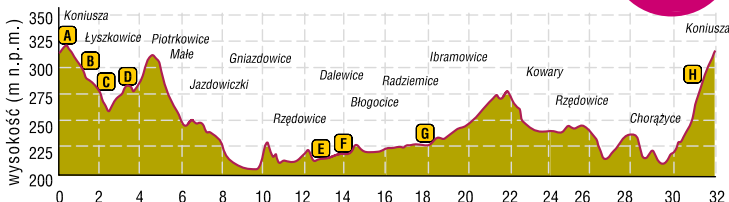
6,3 km 7,2 km

7,2 km

bez szlaków: 4 km

32,0 km

średnia



Kolejna trasa na Wyżynie Miechowskiej, tym razem w jej południowo-wschodniej części, na pograniczu z Płaskowyżem Proszowickim. Dominuje tu krajobraz pagórkowaty, rolniczy. Tereny wybitnie otwarte, bezleśne – co z kolei gwarantuje nam rozległe i urokliwe widoki, nie tylko na najbliższe okolice, ale także na odległe Beskidy Wyspowskie, Makowski, Żywiecki, Mały i Tatrzy. To także kolejna trasa biegnąca po śladach powstańców kościuszkowskich zmierzających w kierunku Racławic. Na pamiątkę tego wydarzenia kilkanaście lat temu wyznaczono rowerowy szlak kościuszkowski prowadzący do Racławic. Będziemy nim podążali na odcinku Radziemice – Koniusza. W chwili obecnej oznakowanie tego szlaku, niestety również pozostałych, w zasadzie nie istnieje. Mijemy nadzieję, że ten ciekawy szlak zostanie w niedalekiej przyszłości odnowiony.

Przebieg trasy:

0,0 Wycieczkę rozpoczynamy w centrum Koniuszy. Miejsce postojowe dla samochodu znajdziemy w pobliżu szkoły i urzędu gminy po przeciwnej stronie.

0,2 A **Kościół w Koniuszy św. Piotra i Pawła**, wielokrotnie przebudowywany, obecnie w stylu późnobarokowym z zachowanymi elementami architektury gotyckiej. Wewnątrz warto zwrócić uwagę na herb Uniwersytetu Jagiellońskiego, od XV w. proboszczami parafii bowiem były osoby związane z uczelnią. Należeli do nich Bernard Wapowski, kartograf – autor pierwszej mapy Polski, oraz Hugo Kottąj, współtwórca Konstytucji 3 Maja. Przed kościołem XVIII-wieczna drewniana dzwonnica. W najbliższym są-



Kościół w Koniuszy

siedztwie znajduje się stara plebania. W otaczającym ją ogrodzie kamienny stół. Wg tradycji podczas postoju w drodze na Warszawę zasiadał przy nim Tadeusz Kościuszko.

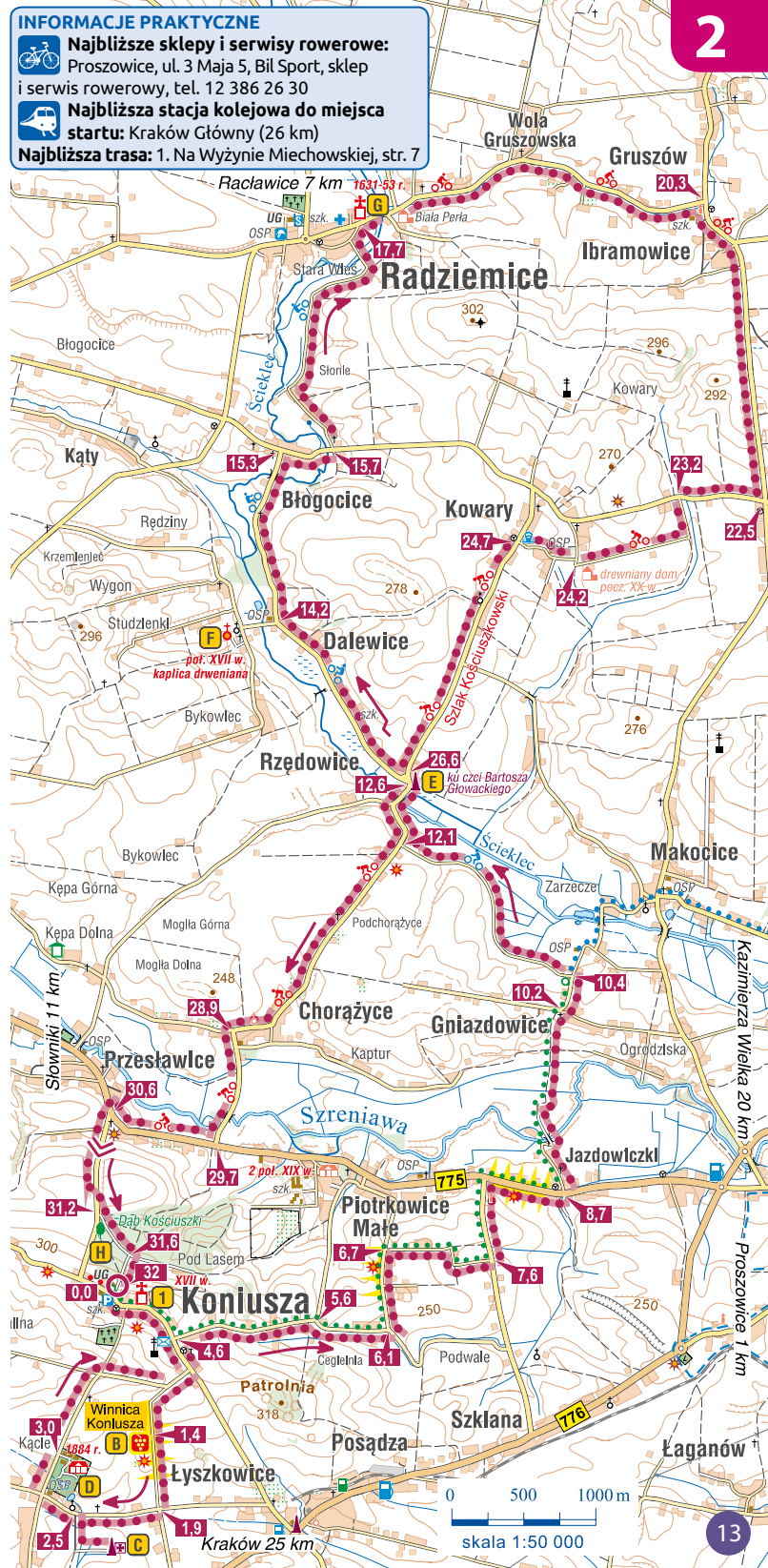
1,4 B **Winnica Koniusza**

To niewielka, rodzinna winnica założona w 2006 r. Usytuowana jest na łagodnym stoku o południowo-zachodniej ekspozycji, na wys. 280 m. Jej podłoże stanowią urodzajne gleby wytworzone na lessach i rumoszu skał węglanowych. Zajmuje pow. ok. 0,7 ha. W winnicy uprawiane są krzewy winorośli odmian czerwonych – głównie *rondo*, *regent* oraz odmian białych – *solaris*, *johaniter*. Produkcja wina odbywa się w sposób tradycyjny: stosowany jest zbiór ręczny oraz segregacja gron. Wino dojrzewa w beczkach z dębu węgierskiego i w zbiornikach ze stali nierdzewnej. Właściciele oferują zwiedzanie winnicy w lecie oraz weekendowe degustacje w plenerze, połączone z rozmowami o produkcji wina i prowadzeniu winnicy. **Kontakt:** Winnica Koniusza, Łyszkowice 46, 32-104 Koniusza tel. 12 412 86 66, 502 673 820 www.winnicakoniusza.pl winnicakoniusza@gmail.com

INFORMACJE PRAKTYCZNE


Najbliższe sklepy i serwisy rowerowe: Proszowice, ul. 3 Maja 5, Bil Sport, sklep i serwis rowerowy, tel. 12 386 26 30

Najbliższa stacja kolejowa do miejsca startu: Kraków Główny (26 km)
Najbliższa trasa: 1. Na Wyżynie Miechowskiej, str. 7



Winnica Koniusza

2,5 Stąd, na skraju wsi, odchodzi w lewo polna droga prowadząca do interesującego miejsca pamięci. **C Pomnik pomordowanych** tutaj 28 mieszkańców Łyszkowic i Posądy. Zbrodni dokonali Niemcy 28 stycznia 1944 r. Powodem tej największej pacyfikacji na ziemi proszowickiej w czasie II wojny światowej był odwet za napad partyzantów na pociąg wiozący wódkę, stanowiącą niemiecki kontyngent.



Wnętrze kaplicy w Dalewiczach


14,2 Z tego miejsca warto zjechać z trasy, by zobaczyć drewnianą kaplicę w Dalewiczach. W tym celu skręcamy w lewo, przed widoczną remizą strażacką. Przejeżdżamy przez most na Ścieklecu aż do skrzyżowania, na którym skręcamy w lewo. Niespełna 100 m dalej w prawo, obok krzyża, odchodzi ostro w górę asfaltowa wąska droga, a w zasadzie chodnik, do interesującego nas zabytku.



Dwór w Łyszkowicach

3,0 **D Dwór w Łyszkowicach** – zabytkowy, murowany dwór z 1884 r. W roku 1923 ówczesni właściciele – rodzina Woźniakowskich przekazała ten obiekt Żeńskiej Szkole Rolniczej. Obecnie mieści się w nim dom pomocy społecznej. W architekturze wyróżnia się czterokolumnowy ganek z charakterystycznym zegarem w górnej części. Przed dworem popiersie Adama Chmielowskiego, patrona DPS-u.

12,6 **E Obelisk ku czci Wojciecha Bartosza Głowackiego**, urodzonego w Rzędowicach, który wstawił się brawurowym zdołaniem armat rosyjskich w bitwie pod Raclawicami 4 IV 1794 r. Za męstwo i odwagę naczelnik Tadeusz Kościuszko mianował go chorążym Grenadierów Krakowskich. Zmarł w wyniku odniesionych ran w bitwie pod Szczekocinami w lipcu 1784 r.



Rzędowice, pomnik Bartosza Głowackiego

F Drewniana kaplica pw. Nawiedzenia i Zwiastowania NMP – malowniczo położona na wzgórzu w otoczeniu drzew i nad doliną rzeki Ścieklec. Powstała w połowie XVII w. Od tego czasu nie zmieniono pierwotnego kształtu kaplicy, poza dobudowaniem niewielkiej zakrystii w 1914 r. Wewnątrz na ścianach i stropach cenna polichromia figuralna i roślinna z XVII i XVIII w.

17,7 **G Radziemice. Kościół św. Stanisława Biskupa z I poł. XVII w.** Obiekt murowany, orientowany o skromnych cechach architektury barokowej. Kościół bezwieżowy, jedynie z wieżyczką na sygnaturkę nad nawą.

23,2 Skręcamy w prawo, w wąską drogę asfaltową. To pierwsza przecznica od ostatniego skrzyżowania z drogowskazem na Błogocice.

31,2 **H Dąb Kościuszki** – potężne drzewo o wysokości ponad 20 m i obwodzie 565 cm, pomnik przyrody. Jak niesie wieść gminna, w cieniu tego drzewa naczelnik powstania Tadeusz Kościuszko odbierał defiladę od sformowanych tu oddziałów chłopskich, które następnie wyruszyły do Raclawic. Tam, wraz z innymi kosynierami, stoczyli zwycięską bitwę z wojskami rosyjskimi.

32,0 Koniusza. Koniec trasy.

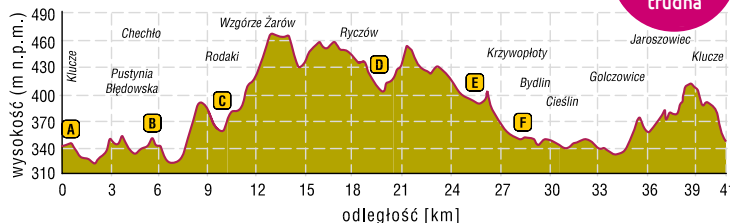
Klucze → Chechło → Rodaki → Wzgórza Żarów → Żelasko → Ryczów → Złożeniec → Krzywopłaty → Bydlin → Cieślin → Golczowice → Zalesie Golczowickie → Jaroszewiec → Klucze

Suma podjazdów: 600 m
Przewyższenie: 149 m
Drogi przez las: 23,1 km

Drogi asfaltowe: 22,3 km
Drogi utwardzone i gruntowe: 18,7 km

Oznaczenie trasy w terenie:
41 km

41,0 km
trudna



Trasa o długości nieco ponad 40 km prowadzi w całości niebieskim szlakiem rowerowym zaprojektowanym i wyznaczonym w terenie przez Uczniowski Klub Sportowy w Kluczach. Ma postać pętli i przeznaczona jest raczej dla rowerów górskich. Wiele odcinków wiedzie po gruntowych drogach i leśnych ścieżkach. Na trasie sporo jest też podjazdów, niektóre z nich są dosyć wymagające. Mimo że jest to trasa w większości leśna, napotkamy kilka widowiskowych miejsc. Najstojniejsze z nich znajduje się na wzgórzu Dąbrówka, nieopodal Chechła, gdzie usytuowana jest platforma widokowa, z której rozciąga się widok na północną część Pustyni Błędowskiej. Ponadto w niewielkiej odległości od szlaku zobaczymy ruiny słynnych jurajskich budowli – strażnicy Ryczów i zamku Bydlin. Na uwagę zasługują także drewniany XVII-wieczny kościółek św. Marka w Rodakach.

Przebieg trasy:

0,0 **Klucze** – startujemy z centrum miejscowości. W pobliżu znajdują się liczne miejsca parkingowe.

A Winnica Comte

Założyciel winnicy, Maciej Kaplita, od dawna interesował się winoroślą i jak wielu winiarzy zaczynał od sadzenia pojedynczych krzewów w przydomowym ogródku. Jego uprawy znajdują się w Kluczach na terenie Jury Krakowsko-Częstochowskiej. Rozmieszczone są na dwóch działkach, położonych



Winnica Comte

na łagodnych zboczach południowo-zachodnich i zachodnich, opadających w stronę położonej niżej Pustyni Błędowskiej. Najważniejszą odmianą używaną do produkcji wina czerwonego jest *dornfelder*, oprócz tego są też odporniejsze odmiany: *rondo*, *regent* i *marechal foch*. Natomiast podstawowym szczepem na wina białe jest *seval blanc*, a jego uzupełnienie stanowi *jutrzenska* oraz ocalałe krzewy *muskatu*. Kontakt: Winnica Comte ul. Hardego 19, 32-310 Klucze tel. 608 313 988, www.winnicacomte.pl poczta@winnicacomte.pl

5,5 **B Pustynia Błędowska** – to największy w Polsce obszar lotnych piasków (około 33 km²) leżący na pograniczu Wyżyny Śląskiej i Wyżyny Olkuskiej. Rozciąga się od Błędowa po Klucze. Długość pustyni wynosi niecałe 10 km, a szerokość do 4 km. Powstanie pustyni to zasługa rozwoju w okolicy górnictwa i hutnictwa. Od początku XX w. obszar ten wykorzystywano jako poligon wojskowy.