

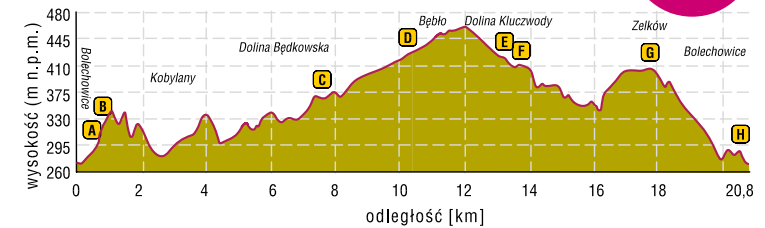
Bolechowice → Kobylany → Dolina Będkowska → Bębło → Wierzchowie
→ Zerków → Bolechowice

Suma podjazdów: 795 m
Przewyższenie: 125 m
Drogi przez las: 8,0 km

Drogi asfaltowe: 12,8 km
Drogi utwardzone
i gruntowe: 7,0 km

Oznaczenie trasy w terenie:
18,6 km
2,7 km
1,2 km
bez szlaków: 0,8 km

20,8 km
trudna



Trasa prowadzi w większości czerwonym okrężnym szlakiem „Podkrakowskich Dolinek”. Jest dosyć wymagająca, adresowana raczej dla miłośników MTB, tylko częściowo umożliwia jazdę rekreacyjną. Trudność sprawiają strome podjazdy i wymagające zjazdy. Biegnie drogami o zróżnicowanej nawierzchni, w dużej mierze polnymi i leśnymi ścieżkami. Jest to szlak o wybitnych walorach krajoznawczych, prezentujących całe piękno Dolinek Podkrakowskich w „pigułce”. Na trasie znajdują się takie atrakcje jak: Dolina Kluczwody – z rezerwatem i Jaskinią Wierzchowską Górą, niemalże cała Dolina Będkowska, ponadto wiele wybitnych punktów widokowych. Odpoczynek umożliwiają liczne wiaty z ławami. Warto odwiedzić zlokalizowaną tuż przy trasie Winnicę Święty Spokój. To jedna z najbardziej urokliwych i najciekawszych upraw winorośli w najbliższych okolicach Krakowa.

Przebieg trasy:

0,0 Bolechowice – startujemy z parkingu.

1,0 **A** Brama Bolechowicka – unikalna brama skalna otwiera najkrótszą z dolinek podkrakowskich – Dolinę Bolechowicką. Tworzą ją dwie skały wapienne o wysokości dochodzącej do 30 m. To popularne miejsce wśród amatorów wspinaczki. Tu trenowali najstarsi polscy himalaiści, m.in. Wojciech Kurtyka.

1,6 **B** Karniowice, dwór – późnobarokowa budowla o charakterze obronnym z XVIII w., usytuowana w otoczeniu zabytkowego parku, obecnie w rękach prywatnych.

7,1 **C** Dolina Będkowska – w malowniczej dolinie potoku



Brama Bolechowicka



Dolina Będkowska

INFORMACJE PRAKTYCZNE

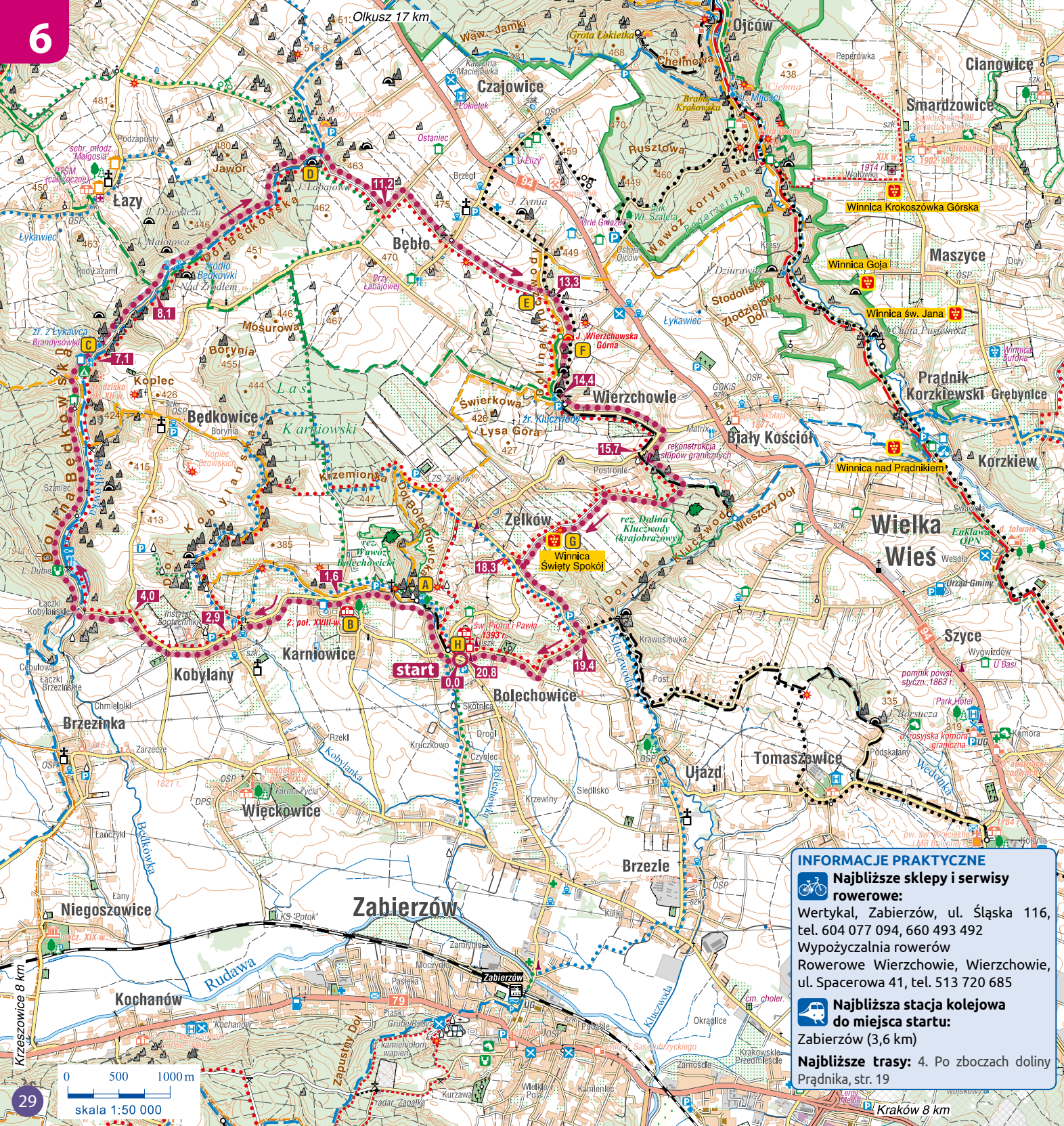
Najbliższe sklepy i serwisy rowerowe:

Wertykał, Zabierzów, ul. Śląska 116, tel. 604 077 094, 660 493 492
Wypożyczalnia rowerów Rowerowe Wierzchowie, Wierzchowie, ul. Spacerowa 41, tel. 513 720 685

Najbliższa stacja kolejowa do miejsca startu:

Zabierzów (3,6 km)

Najbliższe trasy: 4. Po zboczach doliny Prądnika, str. 19



0 500 1000 m
skala 1:50 000

Będkówka zobaczymy najwyższą skałę Jury – Sokolicę – ulubione miejsce wspinaczy oraz największy na Jurze wodospad. Pomiedzy nimi usadowiła się Brandysówka – kultowe miejsce dla wspinaczy, z noclegami, polem namiotowym, restauracją oraz wypożyczalnią sprzętu sportowego.

10,3 D Jaskinia Łabajowa – jaskinia krasowa znajdująca się w Łabajowej Skale, która wykorzystywana jest przez wspinaczy skałkowych. Wejście do jaskini prowadzi przez duży otwór. W środku mieści się sala o długości około 34 m.

13,3 E Dolina Kluczwoły – rozciąga się na długości około 7 km. Jej dnem płynie potok Kluczwoły. Najcenniejszy, środkowy fragment jaru objęty jest ochroną w postaci rezerwatu. Zobaczymy tu majestatycznie wznoszące się ku górze ostańce skalne. W północnej części doliny występuje duże nagromadzenie jaskiń. Największą, a zarazem najstawniejszą z nich jest Jaskinia Wierchowska Górna.

13,8 F Jaskinia Wierchowska Górna – znajduje się tutaj najdłuższa trasa turystyczna spośród wszystkich jaskiń w Polsce! Do przejścia jest około 700 m, podczas gdy długość całego labiryntu to 1000 m. Ściany i strop pokrywa bogata szata naciekowa. Zwiedzanie jaskini odbywa się z przewodnikiem na oświetlonej trasie.

15,7 Wiata wypoczynkowa; zrekonstruowane słupy graniczne przy wejściu do doliny – tędy do 1918 r. przebiegała granica pomiędzy zaborami austriackim a rosyjskim.



Jaskinia Wierchowska



Winnica Święty Spokój

17,8 G Winnica Święty Spokój Niewielka rodzinna winnica znajduje się w miejscowości Żelków, na południowej krawędzi Wyżyny Jury Krakowsko-Częstochowskiej. Jej początki sięgają 2010 r. Plantację ulokowano na wysokości prawie 400 m n.p.m. Nawiązuje ona do tradycji „winnych ogrodów”, jakie w XVI i XVII wieku zakładano przy pańskich dworach i podmiejskich willach, zarówno we Włoszech, jak i nad Wisłą. Jest to uprawa tylnych użytkowa, co dekoracyjna, w której krzewy winorośli sąsiadują z zagonami wonnych ziół, kwiatów oraz innych roślin ozdobnych. Na terenie o powierzchni 70 arów, który częściowo otoczono kamiennym murem, zasadzono takie odmiany, jak: *hibernal*, *seval blanc* i *solaris* na wina białe oraz *cabernet cortis*, *regent* i *rondo* na wina czerwone.

Kontakt: Winnica Święty Spokój
ul. Widokowa 110, 32-089 Żelków
tel. 600 906 501

20,6 H Bolechowice, kościół pw. św. Piotra i Pawła – gotycka jednonawowa świątynia o XIV-wiecznym rodowodzie. Z tego okresu pochodzi jej najstarsza zachowana część – mury i prezbiterium. We wnętrzu zachowały się cenne gotyckie polichromie.

Inne winnice w pobliżu:

Winnica Nad Prądnikiem, str. 21

Winnica św. Jana, str. 24

Winnica Goja, str. 24

Winnica Krokoszówka Górna, str. 23

Zielonki → Pękowice → Trojanowice → Korzkiew → Grębyńnice → Niebyla → Owczary → Garliczka → Wola Zachariaszowska → Garlica Murowana → Bibice → Zielonki

Suma podjazdów: 545 m
Przewyższenie: 174m
Drogi przez las: 1,2 km

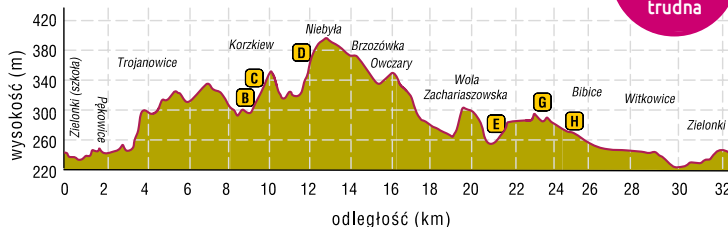
Drogi asfaltowe: 27,9 km
Drogi utwardzone i gruntowe: 4,5 km

Oznaczenie trasy w terenie:

32,4 km

32,4 km

trudna



Trasa dosyć trudna, poprowadzona czerwonym szlakiem okrężnym gminy Zielonki. Wymagająca jest zwłaszcza część północna. Jechać będziemy odstępnymi wierzchołkami, pokonując znaczne różnice wysokości. Nawierzchnia jest w większości asfaltowa i szutrowa. Kilka odcinków przyjdzie nam pokonać drogami gruntowymi – w sumie około 2,5 km. Ze względu na niewielkie zalesienie, jest to trasa wyjątkowo atrakcyjna widokowo. Można zaobserwować charakterystyczne dla Wyżyny Krakowsko-Częstochowskiej odstępnia skalne. Po drodze zobaczymy m.in. forty Twierdzy Kraków, zamek Korzkiew oraz winnice.

Przebieg trasy:

0,0 Zielonki, startujemy z dużego parkingu przy ul. ks. J. Michalika.

7,3 DW nr 794; w lewo można odbić do Winnicy Przybystawice.

A Winnica Przybystawice

Ulokowana jest na południowym zboczu, na wysokości 320–325 m n.p.m. Z jej górnej części rozpościera się widok na Kraków, a przy dobrej pogodzie – Beskid Wyspowy i Tatry. Decyzja o założeniu winnicy zapadła wiosną 2013 roku. Posadzono wówczas około 1200 krzewów winnej latorośli. Do dziś uprawiane są tu odmiany: *Regent*, *Cabernet Cortis*, *Souvenir Gris* na wina czerwone i *Solaris*, *Seval Blanc*, *Johanniter* i *Hibernal* na wina białe.

Kontakt: Winnica Przybystawice
ul. Zamkowa 28, 32-088 Przybystawice
tel. 502 450 092
www.winnicaprybyslawice.pl
info@winnicaprybyslawice.pl

8,7 B Korzkiew, zamek – XIV-wieczna warownia rycerska pamiętająca czasy Kazimierza Wielkiego. Podupadającą od XVIII w. budowlę uratował potomek dawnych właścicieli, który



Zamek w Korzkwi

w odnowionych wnętrzach urządził hotel z restauracją. Na teren obiektu można wejść. Zobaczymy tu w pełni zrekonstruowane mury dolnego zamku, drewniane ganki wokół murów oraz dziedzińca, na którym odbywają się liczne wydarzenia.

9,0 C Korzkiew, kościół pw. Narodzenia św. Jana Chrzciciela – muro-