

Mogilany → Las Bronaczowa → Radziszów → Buków → Skawina → Gaj → Wrząsowice → Konary → Mogilany

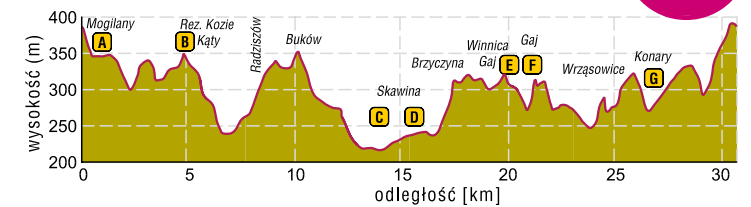
Suma podjazdów: 760 m
Przewyższenie: 170m
Drogi przez las: 5,3 km

Drogi asfaltowe: 24,0 km
Drogi utwardzone i gruntowe: 6,7 km

Oznaczenie trasy w terenie:
🚲 7,5 km 🚴 10,1 km
bez szlaków: 13,1 km

30,7 km

trudna



To dość atrakcyjna trasa w bezpośrednim sąsiedztwie Krakowa, wyznaczona na Pogórzu Wielickim. Wprawdzie znaczna jej część prowadzi drogami przez zurbanizowane fragmenty pogórza, ale ku naszemu zaskoczeniu ruch samochodowy jest tu zupełnie umiarkowany, więc czujemy się bezpiecznie, a sama jazda jest w miarę komfortowa. Dużymi atrakcjami są przejazd przez Las Bronaczowa oraz liczne miejsca widokowe. Trasa dość trudna z uwagi na znaczne przewyższenie. Pojedziemy w większości drogami asfaltowymi, ale nie zabraknie też szutrowych odcinków, a nawet zjazdu leśną ścieżką gruntową, więc wskazany jest rower górski. Na początek trasy wyznaczamy Mogilany. Łatwo tu dojechać Zakopianką, a w centrum wsi, przy głównej ulicy, obok kościoła znajduje się wygodny parking. Biegnie tędy pętla zielonego szlaku rowerowego, wzdłuż którego wiedzie pierwsza część trasy.

Przebieg trasy:

0,0 Mogilany, ruszamy z parkingu.

A Zespół dworski Konopków w Mogilanach – obecny późnoklasycystyczny obiekt powstał w miejscu drewnianego dworu z XVI w., wybudowanego przez kasztelana krakowskiego Wawrzyńca Spytko Jordana. Tutaj w 1558 r. Mikołaj Rej napisał „Żywot człowieka poczciwego”. Pod koniec XVIII w. wzniesiono murowaną rezydencję na planie prostokąta z portykami arkadowymi. Przebudowany i wyremontowany obiekt służy dziś Polskiej Akademii Nauk.

1,4 Przed nami ekscytujący zjazd w kierunku lasu Bronaczowa.

B Las Bronaczowa – zwarty kompleks leśny usytuowany na Pogórzu Wielickim, pozostałość dawnej Puszczy Karpackiej. Jego nazwa pochodzi od nieistniejącej już wsi Bronaczowa. Teren ten jest mocno zróżnicowany pod względem ukształtowania powierzchni. Przecinają go liczne jary, wąwozy i strumienie. Przez las przebiega utwardzona droga dostępna dla ruchu pieszo i rowerowego.

5,1 Miejsce wypoczynkowe z wiatą. Za czerwonym szlakiem odbijamy w prawo, po czym zjeżdżamy w kierunku Radziszowa.

7,6 Rozpoczynamy długi mozoły podjazd na widokowy grzbiet przysiółka Wyczyszczek, skąd zobaczymy panoramę Beskidów z prawej i widok na Skawinę z lewej.

14,2 **C** Skawina, rynek – wytyczony w czasach średniowiecza był świadkiem wielu wydarzeń historycznych. Tutaj w 1683 r. król Jan III Sobieski odebrał defiladę husarii. Zabudowę rynku stanowią zabytkowe kamienice i ratusz. W 2012 r. rynek przeszedł rewitalizację.



Pałac w Mogilanach

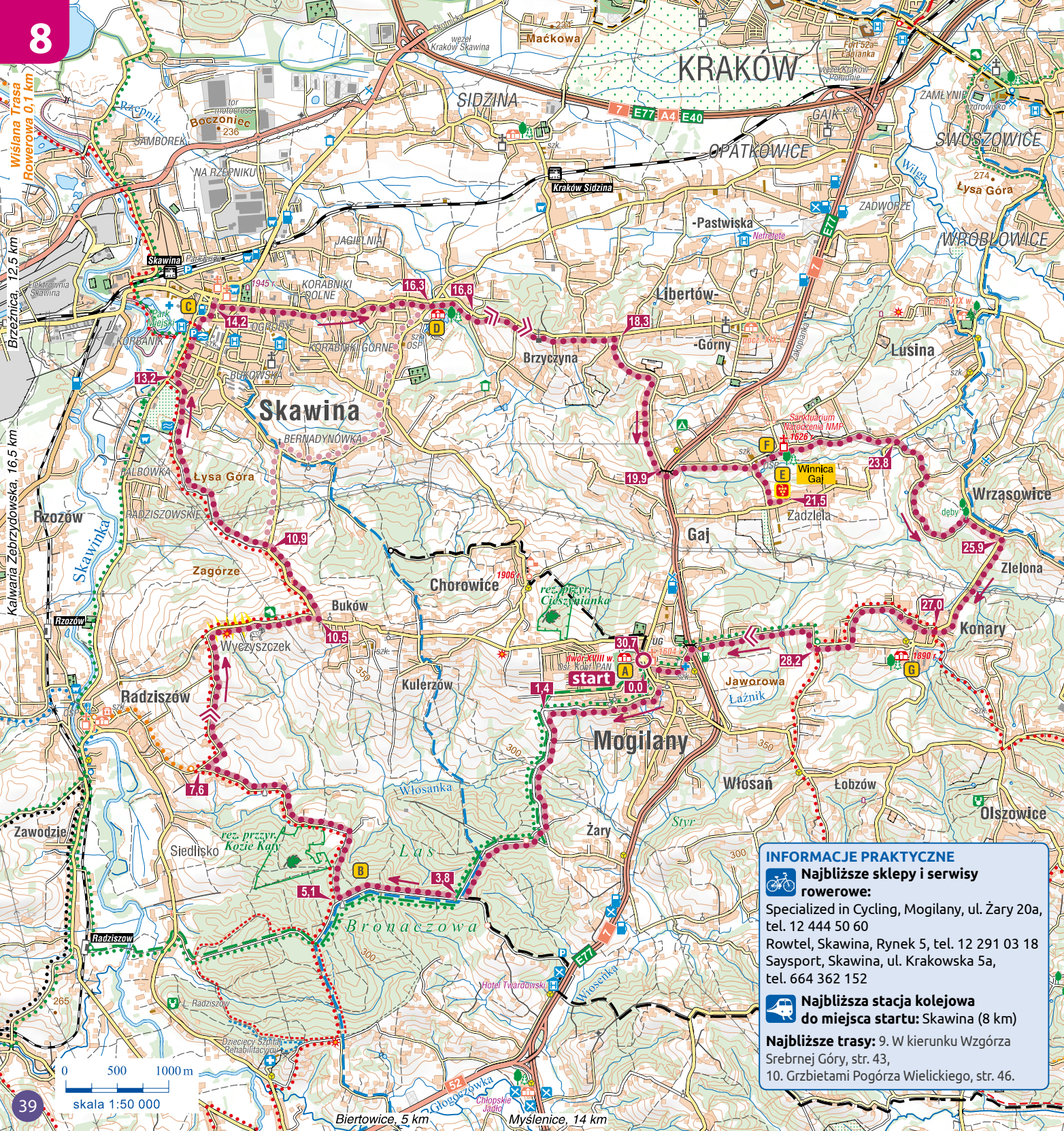
INFORMACJE PRAKTYCZNE

🚴 Najbliższe sklepy i serwisy rowerowe:

Specialized in Cycling, Mogilany, ul. Żary 20a, tel. 12 444 50 60
Rowtel, Skawina, Rynek 5, tel. 12 291 03 18
Saysport, Skawina, ul. Krakowska 5a, tel. 664 362 152

🚆 Najbliższa stacja kolejowa do miejsca startu: Skawina (8 km)

Najbliższe trasy: 9. W kierunku Wzgórza Srebrnej Góry, str. 43,
10. Grzbietami Pogórza Wielickiego, str. 46.





Rynek w Skawinie

16,3 D Korabniki, zespół dworski – renesansowy dwór obronny z XVI w. z rozciągającym się wokół zabytkowym parkiem; obecnie w rękach prywatnych.

16,8 Rozpoczynamy trudny podjazd, czeka nas bowiem przewyższenie prawie 70 m, które musimy pokonać na odcinku 1 km.

19,9 Przekraczamy Zakopiankę – na drugą stronę przejedziemy nowoczesną kładką, na którą wyjedziemy...windą.



Kładka (z windą) nad Zakopianką

E Winnica Gaj

położona jest w miejscowości Gaj koło Mogilan. Znany krakowski przedsiębiorca, Andrzej Barański, kupił tu niegdyś stary drewniany dom z ogromnym ogrodem i w 2004 roku posadził przy nim parę rzędów winorośli. Z czasem uprawa ta rozrosła się do obecnej powierzchni kilkudziesięciu arów. Obok winnicy powstała imponująca – jak na tak niewielką skalę produkcji – zagłębiona w zboczu kamienna piwnica. Jej stylowe, wyłożone czerwoną



Winnica Gaj

cegłą wewnątrz służy do wyrobu i leżakowania wina, a także mieści obszerną salę degustacyjną zdolną pomieścić kilkadziesiąt osób. Poza winem w gospodarstwie tym powstają także znakomite cydry ze starych odmian jabłek oraz najróżniejsze nalewki owocowe.

Kontakt: Winnica Gaj
ul. Latochówki 5, 32-031 Mogilany
tel. 608 591 960
www.facebook.com/winnicagaj



Kapliczka – przed Mogilanami na podjeździe

F Gaj, Sanktuarium Narodzenia NMP – do XIX w. było to jedno z głównych miejsc pielgrzymkowych w całej Małopolsce. Strzelistą bryłę kościoła wzniesiono w 1626 r., a przebudowano w XIX stuleciu. W wnętrzu przechowywany jest cudowny obraz Matki Bożej z Dzieciątkiem, namalowany na desce w XV w.

28,2 Przed nami ostry zjazd do głębokiej doliny, a po przekroczeniu potoku kładką dla pieszych, czeka nas stromy podjazd, zmuszający początkowo do wypychania roweru pod górę.



Sanktuarium w Gaju

Kraków: Tyniec → Skotniki → Kostrze → Dębniki → Zwierzyniec → Przegorzały → Bielany → Tyniec

Suma podjazdów: 380 m
Przewyższenie: 67 m
Drogi przez las: 1,5 km


Drogi asfaltowe: 26,0 km
Drogi utwardzone i gruntowe: 3,0 km

Oznaczenie trasy w terenie:
WTR 9,3 km
bez szlaków: 19,7 km

29,0 km
łatwa



To jedyna trasa na terenie Krakowa, w jego zachodniej części, stosunkowo mało zurbanizowanej, a uchodzącej za jedną z piękniejszych. Na znacznej długości prowadzi drogami przeznaczonymi dla rowerów i odseparowanymi od ruchu samochodowego, położonymi na wałach przeciwpowodziowych Wisły. Przedmiotem naszego zainteresowania nie będą najbardziej znane zabytki krakowskie takie jak Zamek królewski na Wawelu, chociaż będziemy go mieli nieomal na wyciągnięcie ręki. Poznamy inne ciekawe miejsca kojarzone ze stolicą Małopolski: forty Twierdzy Kraków, zabytkowe klasztory w Tyńcu, Zwierzynicy i na Bielanach. Trasa jest łatwa oraz rekreacyjna, ale nie pozbawiona krótkich podjazdów.



Opactwo Benedyktynów w Tyńcu

0,0 Tyniec. Brzeg Wisły, dawna przeprawa przez rzekę, obecnie parking, przystanek tramwaju wodnego, lokale gastronomiczne.

Opactwo Benedyktynów w Tyńcu

A to najstarszy z istniejących klasztorów w Polsce. Wybudowany został już w XI w. na wyniosłym, skalnym wzgórzu. Na terenie opactwa znajdują się: wielkie muzeum, kawiarnia, restauracja, sklepik z pamiątkami oraz dom gości.

5,3 B Fort Skotniki 52 1/2 (północny) wybudowany przez Austriaków w latach 1897–1898. Stanowił podziemny punkt obronny Twierdzy Kraków. Niedostępny do zwiedzania. Po



Fort Skotniki 52 1/2 (południowy)

drugiej stronie ul. Kozienickiej bliźniaczy Fort Skotniki 52 1/2 (południowy).

Skrećmy w lewo, w ul. gen. Jana Karcza. Poniżej fortu północnego w prawo odchodzi ścieżka do cmentarza żołnierszy radzieckich z II wojny światowej. Ulicami Unrugą, Laurową, Winnicką dojeżdżamy do ul. Tynieckiej. Za szkołą skręcamy w ul. Falistą, następnie ul. Pustelnia prowadzi nas do Uroczyska Kostrze.

9,0 C Uroczysko Kostrze – cenny obszar przyrodniczy – murawy suchociępielubne oraz miejsce występowania rzadkich motyli. To także wspaniały punkt widokowy na centrum Krakowa, Babią Górę, a nawet Tatry.