

2. JEZIORO CZORSZTYŃSKIE



Tereny wokół Jeziora Czorsztyńskiego są jednymi z najpiękniejszych w Polsce. To doskonała baza turystyczna i sportowa. Można tu z Nowego Targu dojechać trasą VeloDunajec lub alternatywnie Szlakiem Wokół Tatr (przez Nową Białą), a następnie Pętlą Spiską do Dębna (do Nowego Targu kursują pociągi, rozkład-pkp.pl).

Warto zobaczyć:

- » Ruiny Zamku Czorsztyn (www.zamekwczorsztynie.pl) i Zamek Dunajec w Niedzicy (www.zamek-w-niedzicy.pl).
- » Przełom Białki – krajobrazowy rezerwat przyrody
- » Elektrownię wodną w Niedzicy (www.zzw-niedzica.com.pl).

Miejsca odpoczynku na trasie (MOR):

- » Łopuszna, Harkłowa, Dębno, Frydman, Niedzica

Szlaki rowerowe:

- » Szlak Wokół Tatr – przebiega przez położone po obu stronach Tatr historyczno-kulturowe krainy Podhala, Orawy, Liptowa i Spisza (www.szlakwokoltatr.eu).
- » Pętla Spiska – to trudny szlak poprowadzony po pograniczu polsko-słowackim.

Ciekawostka:

Jezioro Czorsztyńskie powstało przez zbudowanie w Niedzicy zapory wodnej pomiędzy Pieninami Spiskimi a Właściwymi. Pierwsze koncepcje budowy zbiornika powstały w 1905 roku, ale zapora finalnie powstała w 1997 roku. Jest to największa zapora ziemna w Polsce.



Archiwum UMWM

Wskazówki:

Trasa VeloDunajec przebiega południowym brzegiem Jeziora Czorsztyńskiego, ale polecamy wycieczkę rowerową dookoła całego zbiornika. Na jego północnych brzegach – między Hubą a Czorsztynem; również wybudowano ścieżkę rowerową odseparowaną w większości od ruchu samochodowego. Pętlę wokół jeziora można domknąć przepływając się statkami lub gondolami między zamkami (www.jezioroczorsztynskie.com, www.zalewczorsztynski.com) lub przejeżdżając przez zaporę w Sromowcach Wyżnych i dalej drogą publiczną w stronę Czorsztyna.

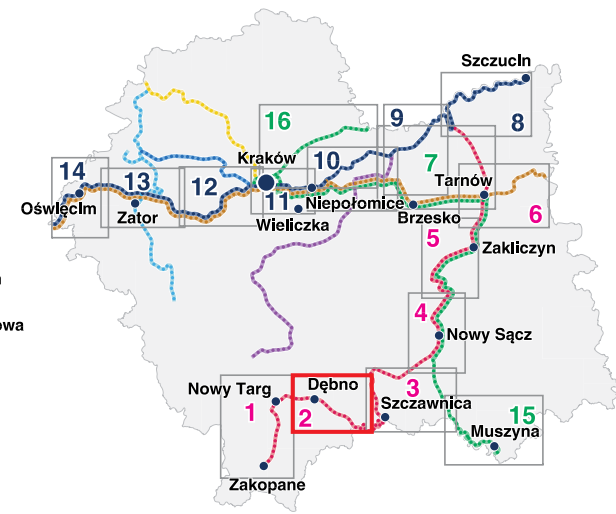
Mapy:

- » mapy w wersjach elektronicznych i do wydruku;
- » ślad gpx trasy uwzględniający propozycję objazdów aktualnie budowanych/remontowanych fragmentów;
- do pobrania ze strony internetowej: narowery.visitmalopolska.pl/mapy
- Uwagi dotyczące uszkodzeń infrastruktury rowerowej na trasach VeloMałopolska zgłoś mailowo na adres: narowery@umwm.malopolska.pl

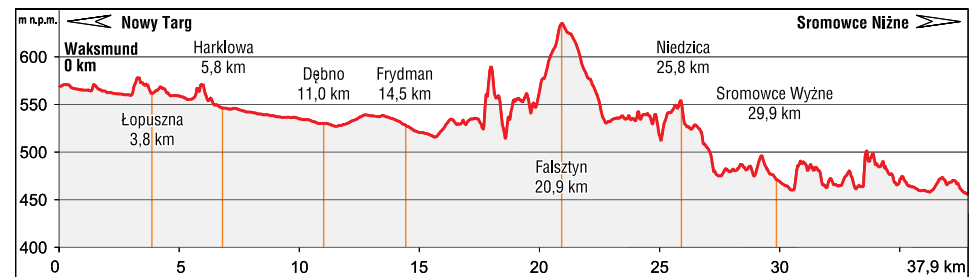


Archiwum UMWM

narowery.visitmalopolska.pl



- Sieć istniejących i planowanych tras VeloMałopolska
- Wiśłana Trasa Rowerowa
 - VeloDunajec
 - VeloMetropolis - EV4
 - VeloNatura - EV11
 - VeloRaba
 - VeloPrądnik
 - VeloRudawa
 - VeloSkawa



Miejsca Przyjazne Rowerzystom (MPR)

1. Trybsz - Willa Trybszanka
2. Harkłowa - Startvelo.pl, wypożyczalnia rowerów
3. Dębno - Bistro Wypieczone
4. Dębno - Apartamenty Przy Ścieżce
5. Frydman - Pensjonat „Tajemniczy Ogród”
6. Maniowy - Dom Nad Jeziorem „Hubka”; Wypożyczalnia rowerów i nart biegowych – Żywioty
7. Kluszkowce - Adamcykówka
8. Kluszkowce – Hotel Willa ŻeglarSKI; Restauracja Food Makerzy
9. Falsztyn - Velo Grill
10. Niedzica - Gościniec H.A.T.A.
11. Niedzica - Arenda Pokoje Gościnne
12. Łapsze Niżne - Winnica Spisz Noclegi

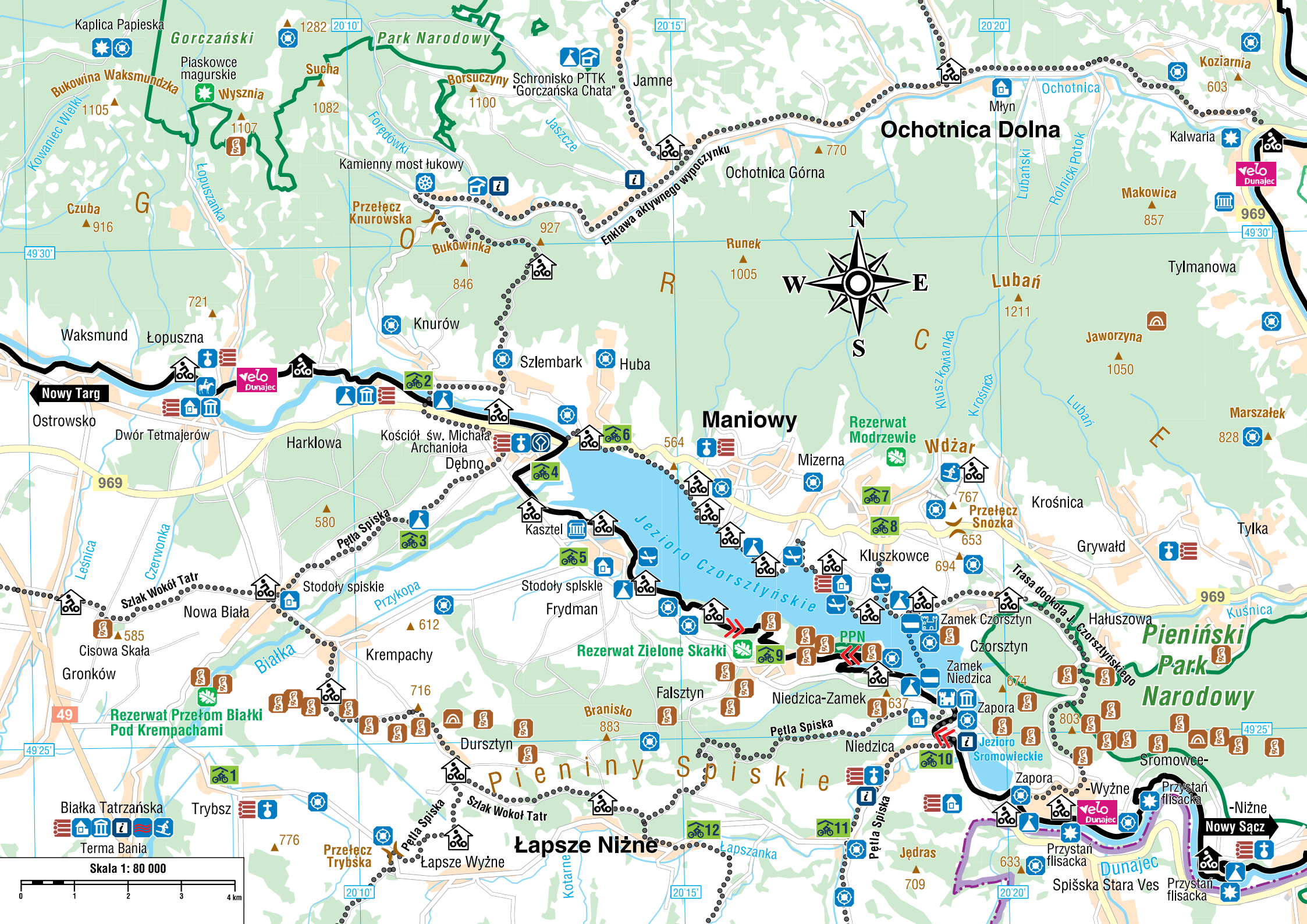


- **velo** — VeloMałopolska
- — — VeloMałopolska planowany przebieg
- inny szlak rowerowy, stromy podjazd
- 🏠 🏠 miejsce obsługi rowerzysty, wiata
- 🚲 miejsce przyjazne rowerzystom

- 🏰 zamek, ruina zamku, pałac
- 🏡 inny zabytek (dwór), skansen, grodzisko
- ⛪ kościół, cerkiew, klasztor, synagoga
- 🏰 cmentarz wojenny, muzeum, punkt widokowy
- 🏰 obiekt na Szlaku Architektury Drewnianej

- 🏰 zabytek techniki, fort, inna atrakcja turystyczna
- 🏊 prom, ośrodek sportów wodnych, prom
- 🏂 terma, ośrodek jeździecki, ośrodek narciarski
- 🏠 schronisko górskie, pole biwakowe
- 🏰 Informacja turystyczna, obiekt UNESCO

- 📍 540 skała, jaskinia, przełęcz, szczyt
- 🌿 atrakcja przyrodnicza, rezerwat przyrody
- 🌳 granica: parku narodowego, krajobrazowego, województwa małopolskiego
- 🛣️ autostrada, droga: krajowa, wojewódzka, inna droga
- 🚆 linia kolejowa, stacja kolejowa



Kaplica Papińska

Gorczański

Park Narodowy

Ochoznica Dolna

Maniowy

Pieniński Park Narodowy

Lapsze Niżne

Skala 1: 80 000

